


4. Схематичное изображение планируемого к строительству или реконструкции объекта капитального строительства на земельном участке



Площадь застройки - 67 кв. м

Выписка из Единого государственного реестра недвижимости об основных характеристиках и зарегистрированных правах на объект недвижимости


Сведения об основных характеристиках объекта недвижимости

В Единый государственный реестр недвижимости внесены следующие сведения:

Раздел 1 Лист 1

Земельный участок		вид объекта недвижимости	
Лист №1 Раздел 1	Всего листов раздела 1: 1	Всего разделов: 3	Всего листов выписки: 3
13 октября 2020г.			
Кадастровый номер:	29:22:060411:1189		
Номер кадастрового квартала:	29:22:060411		
Дата присвоения кадастрового номера:	13.10.2020		
Ранее присвоенный государственный учетный номер:	данные отсутствуют		
Адрес (местоположение):	Архангельская обл., г. Архангельск, ул. Поселковая		
Площадь, м2:	600 +/- 9		
Кадастровая стоимость, руб.:	не определена		
Кадастровые номера расположенных в пределах земельного участка объектов недвижимости:	данные отсутствуют		
Категория земель:	Земли населенных пунктов		
Виды разрешенного использования:	эксплуатация индивидуального жилого дома, для индивидуальной жилой застройки		
Статус записи об объекте недвижимости:	Сведения об объекте недвижимости имеют статус "актуальные"		
Особые отметки:	данные отсутствуют		
Получатель выписки:	Кудина Ольга Александровна		

Ведущий специалист-эксперт	полное наименование должности	подпись	инициалы, фамилия
			М.В. Орехова
		МП	



Выписка из Единого государственного реестра недвижимости о зарегистрированных правах на объект недвижимости
 Сведения о зарегистрированных правах

Земельный участок	
Вид объекта недвижимости	
Лист №1 Раздел 2	Всего листов раздела 2: 1
	Всего разделов: 3
	Всего листов выписки: 3
13 октября 2020г.	
Кадастровый номер:	29-22-060411:189

1	Правообладатель (правообладатели):	1.1	Юдина Ольга Александровна, 20.10.1958, д. Михайлиха Тарногского р-на Вологодской области, Российская Федерация, СНИЛС 053-591-290 63 Паспорт гражданина Российской Федерации серия 11 04 №130025, выдан 20.11.2003, Отделом внутренних дел округа Варяжно-Фактория города Архангельска 163009, обл Архангельская, г Архангельск, ул Поселковая, д 19, кв 1
2	Вид, номер и дата государственной регистрации права:	2.1	Собственность 29-22-060411:189-29/188/2020-1 13.10.2020 08:12:13
3	Документы-основания	3.1	Содержание о разделе земельного участка и прекращении долевой собственности, Выдан 21.09.2020
4	Ограничение прав и обременение объекта недвижимости:	не зарегистрировано	
5	Сведения о наличии решения об изъятии объекта недвижимости для государственных и муниципальных нужд:	данные отсутствуют	
6	Сведения об осуществлении государственной регистрации сделки, права, ограничения права без необходимого в силу закона согласия третьего лица, органа:	данные отсутствуют	

Ведущий специалист-эксперт	подпись	инициалы, фамилия
полное наименование должности		М.В. Орехова
		М.П.

Выписка из Единого государственного реестра недвижимости об основных характеристиках и зарегистрированных правах на объект недвижимости
Описание местоположения земельного участка

Земельный участок

Вид объекта недвижимости

Лист №1 Раздел 3

Всего листов раздела 3: 1

Всего разделов: 3

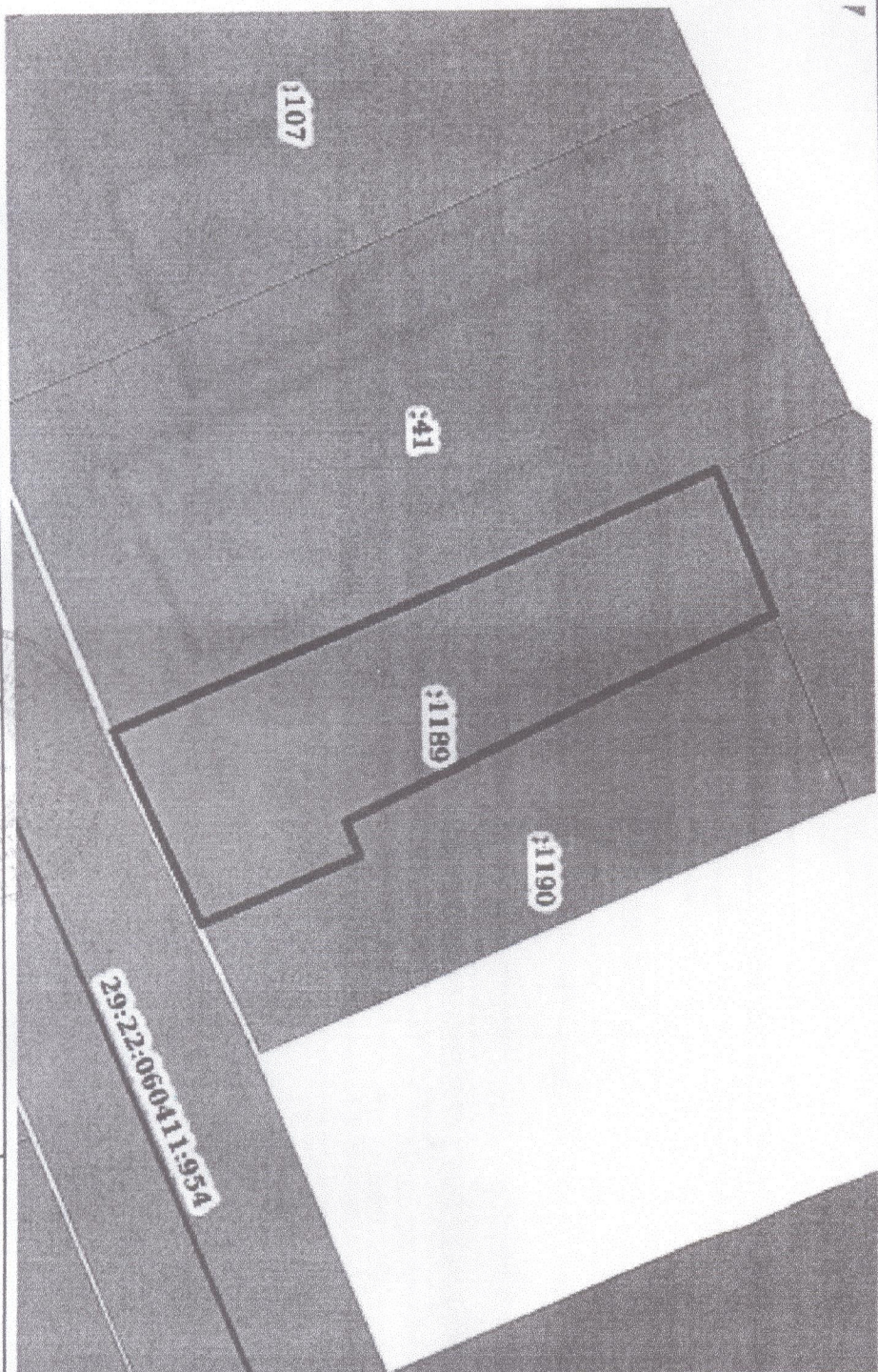
Всего листов выписки: 3

13 октября 2020г.

Кадастровый номер:

29:22:060411:1189

План (чертеж, схема) земельного участка



Масштаб 1:500

Условные обозначения:

Ведущий специалист-эксперт

Полное наименование должности

подпись

М.П.

инициалы, фамилия

М.В. Орехова